



Załącznik Nr 1
do decyzji o warunkach zabudowy
Nr...33... z dnia ...20.09.2013...

Oznaczenia dotyczące decyzji o warunkach zabudowy

-  Linie rozgraniczające teren inwestycji
-  Nieprzekraczalna linia zabudowy

Oznaczenia dotyczące analizy urbanistycznej

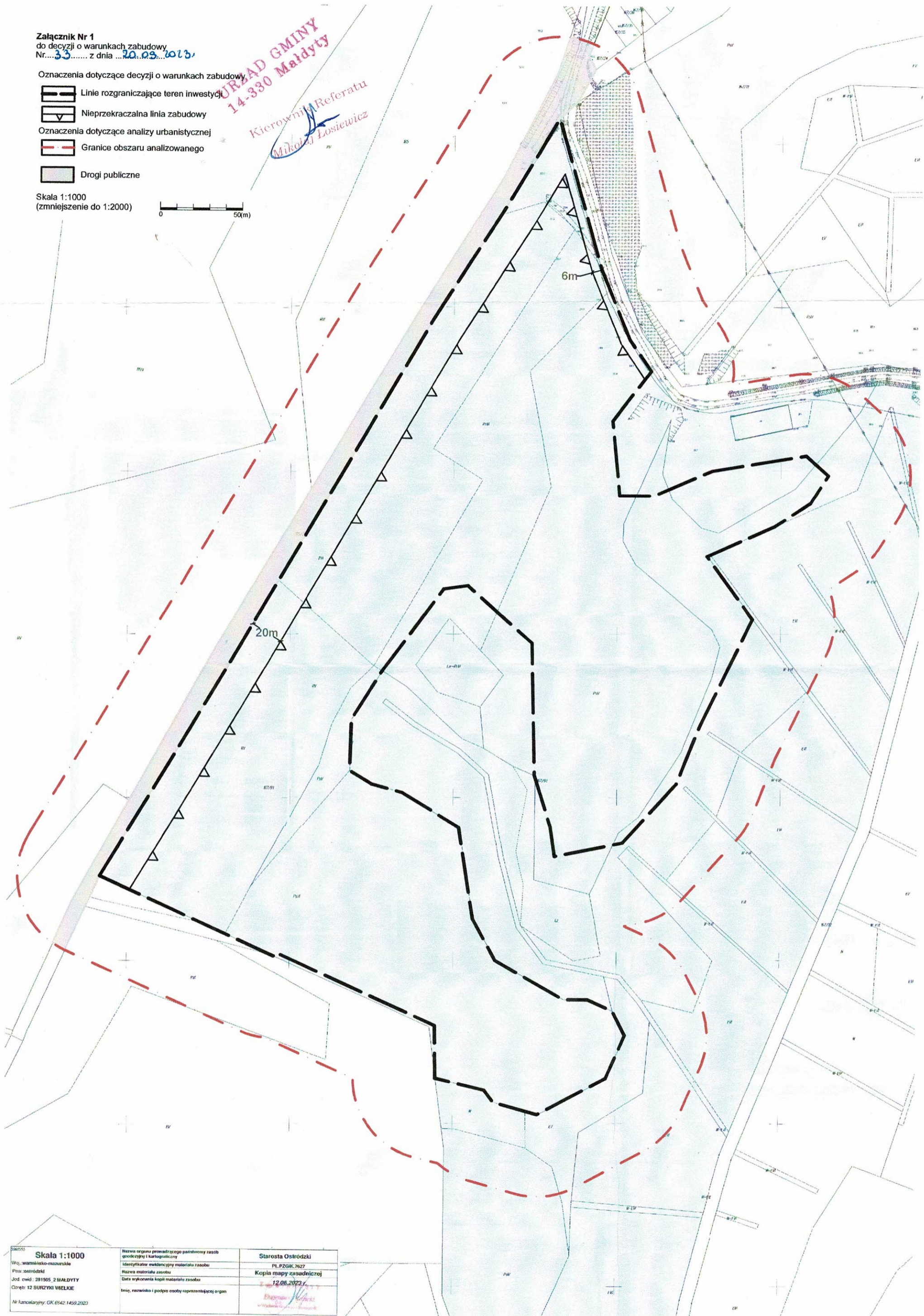
-  Granice obszaru analizowanego
-  Drogi publiczne


Skala 1:1000
(zmniejszenie do 1:2000)



URZĄD GMINY
14-330 Maldyty

Kierownik Referatu
Mikołaj Łosiewicz



Skala 1:1000 Woj. warmińsko-mazurskie Pow. ostródzki Jed. ewid.: 281505, 2 MALDYTY Czyst.: 12 SURZYKÓ WIELKIE Nr kancelaryjny: GK.0542.1459.2023	Nazwa organu prowadzącego państwowy zasób geodezyjny i kartograficzny	Starosta Ostródzki
	Identyfikator ewidencyjny materiału zasobu	PLPZGH.7627
	Nazwa materiału zasobu	Kopia mapy zasadniczej
	Data wykonania kopii materiału zasobu	12.06.2023 r.
	Imię, nazwisko i podpis osoby reprezentującej organ	 Mikołaj Łosiewicz