


Wyrys ze studium uwarunkowań i kierunków zagospodarowania przestrzennego Gminy Małdyty

Wyrys ze studium

do decyzji o warunkach zabudowy
Nr.....2..... z dnia ...03...03...2013...380 Małdyty



Linie rozgraniczające teren inwestycji

LEGENDA

ZAGOSPODAROWANIE TERENU


TERENY WSKAZANE DO UZUPEŁNIENIA I PRZEKSZTAŁCENIA W KIERUNKU:

 Zabudowy wielofunkcyjnej w tym produkcyjno-usługowej, usługowo-mieszaniowej, mieszkaniowej i rekreacyjnej


 TERENY WSKAZANE DO ROZWOJU W KIERUNKU:

 Zabudowy wielofunkcyjnej w tym produkcyjno-usługowej, usługowo-mieszaniowej, mieszkaniowej i rekreacyjnej


POZOSTAŁE TERENY:


 Tereny rolniczej przestrzeni produkcyjnej


 Lasy


 Wody śródlądowe

INFRASTRUKTURA TECHNICZNA


 Drogi krajowe

 Drogi gminne


 Proponowane ścieżki rowerowe

 Napowietrzna linia elektroenergetyczna WN 110 kV

ŚRODOWISKO NATURALNE

 Obszar Chronionego Krajobrazu Kanalu Elbląskiego

 Granice głównego zbiornika wód podziemnych GZWP 210

 Gleby wysokiej przydatności rolniczej

Kierownik Referatu
Mikołaj Losiewicz