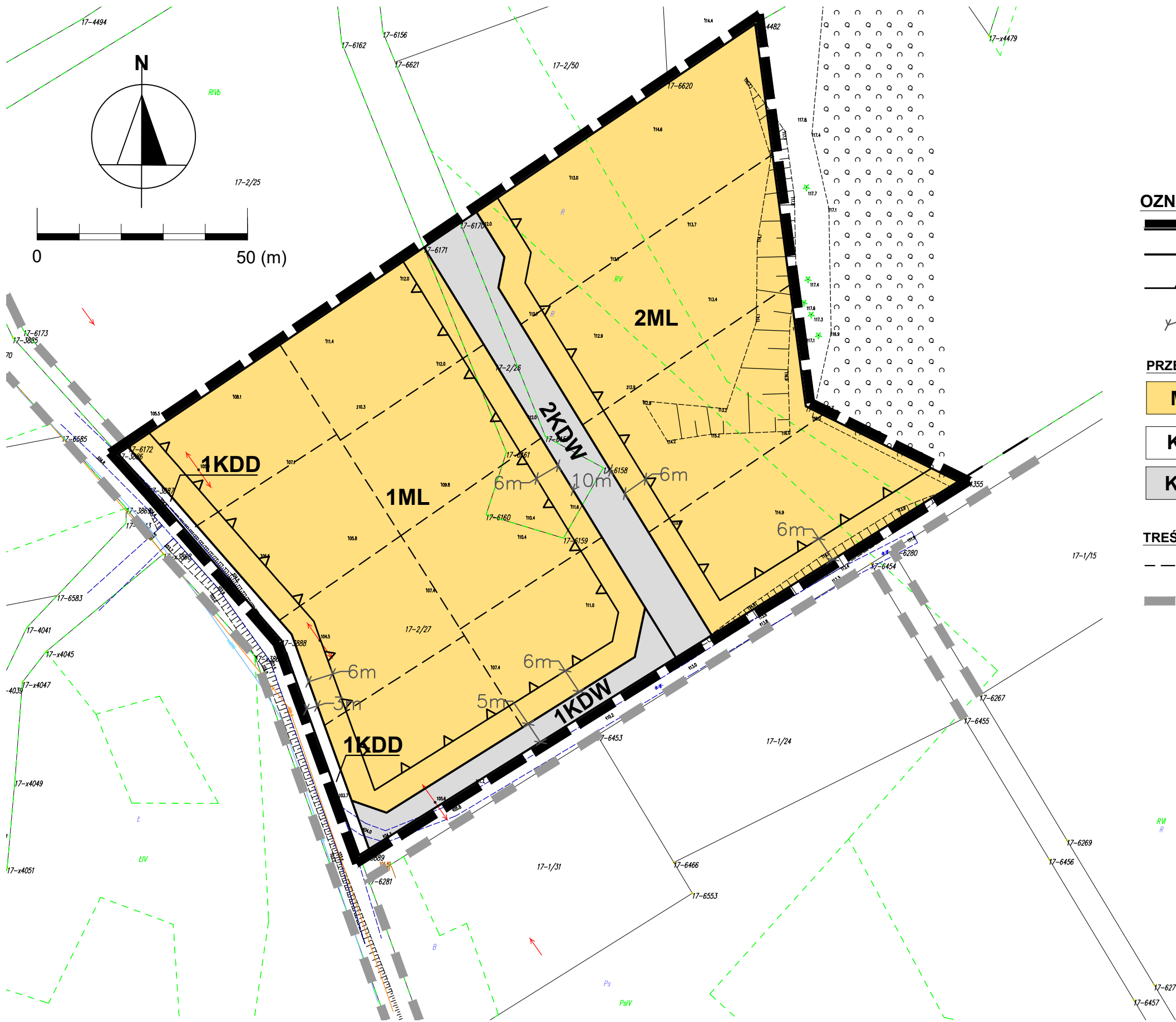






RYSUNEK Miejscowego Planu Zagospodarowania Przestrzennego Gminy Małdyty, w obrębie Geodezyjnym Zajeździe, Działki nr 2/26 i 2/27

SKALA 1:1000




ZAŁĄCZNIK NR 1
DO UCHWAŁY NR
RADY GMINY MAŁDYTY
Z DNIA





OZNACZENIA:

-  GRANICA PLANU
-  LINIE ROZGRANICZAJĄCE TERENY O RÓŻNYM PRZEZNACZENIU LUB RÓŻNYCH ZASADACH ZAGOSPODAROWANIA
-  NIEPRZEKRACZALNE LINIE ZABUDOWY
-  WYMIAROWANIE

PRZEZNACZENIE TERENÓW NA CELE:

-  **ML** ZABUDOWY REKREACJI INDYWIDUALNEJ
-  **KDD** DRÓG PUBLICZNYCH KLASY DOJAZDOWEJ
-  **KDW** DRÓG WEWNĘTRZNYCH

TREŚĆ INFORMACYJNA:

-  SCHEMAT ZASAD PODZIAŁU NIERUCHOMOŚCI
-  LINIE ROZGRANICZAJĄCE DRÓG ZLOKALIZOWANYCH POZA GRANICAMI PLANU

WYRYS ZE STUDIUM UWARUNKOWAŃ I KIERUNKÓW ZAGOSPODAROWANIA PRZESTRZENNEGO GMINY MAŁDYTY

