





RYSUNEK MIEJSCOWEGO PLANU ZAGOSPODAROWANIA PRZESTRZENNEGO GMINY MAŁDYTY, W OBRĘBIE GEODEZYJNYM ZAJEZIERZE, DZIAŁKI NR 2/26 I 2/27




SKALA 1:1000

ZAŁĄCZNIK NR 1
DO UCHWAŁY NR XXVIII/207/21
RADY GMINY MAŁDYTY
Z DNIA 20.10.2021 R.

OZNACZENIA:

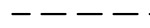

-  GRANICA PLANU
-  LINIE ROZGRANICZAJĄCE TERENY O RÓŻNYM PRZEZNACZENIU LUB RÓŻNYCH ZASADACH ZAGOSPODAROWANIA
-  NIEPRZEKRACZALNE LINIE ZABUDOWY
-  WYMIAROWANIE

PRZEZNACZENIE TERENÓW NA CELE:

-  **ML** ZABUDOWY REKREACJI INDYWIDUALNEJ
-  **KDD** DRÓG PUBLICZNYCH KLASY DOJAZDOWEJ
-  **KDW** DRÓG WEWNĘTRZNYCH

OZNACZENIA I INFORMACJE WYNIKAJĄCE Z PRZEPISÓW ODREBNYCH:
OBSZAR W GRANICACH PLANU POŁOŻONY JEST W CAŁOŚCI W ZASIĘGU OBSZARU CHRONIONEGO KRAJOBRAZU KANAŁU ELBLĄSKIEGO

TREŚĆ INFORMACYJNA:

-  SCHEMAT ZASAD PODZIAŁU NIERUCHOMOŚCI
-  LINIE ROZGRANICZAJĄCE DRÓG ZLOKALIZOWANYCH POZA GRANICAMI PLANU

WYRYS ZE STUDIUM UWARUNKOWAŃ I KIERUNKÓW ZAGOSPODAROWANIA PRZESTRZENNEGO GMINY MAŁDYTY

