

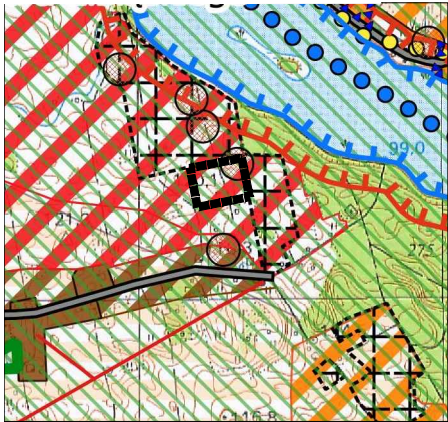
RYSUNEK MIEJSCOWEGO PLANU ZAGOSPODAROWANIA PRZESTRZENNEGO GMINY MAŁDYTY, W OBRĘBIE ZAJEZIERZE - CZĘŚĆ DZIAŁKI NR 336/18

ZAŁĄCZNIK NR 1
DO UCHWAŁY NR XXVIII/208/21
RADY GMINY MAŁDYTY
Z DNIA 20.10.2021 r.






SKALA 1:1000

WYRYS ZE STUDIUM UWARUNKOWAŃ I KIERUNKÓW ZAGOSPODAROWANIA PRZESTRZENNEGO GMINY MAŁDYTY



GRANICE PLANU



OZNACZENIA:



-  GRANICA PLANU
-  LINIE ROZGRANICZAJĄCE TERENY O RÓŻNYM PRZEZNACZENIU LUB RÓŻNYCH ZASADACH ZAGOSPODAROWANIA
-  NIEPRZEKARCZALNE LINIE ZABUDOWY
-  STREFA OCHRONY ARCHEOLOGICZNEJ
-  WYMIAROWANIE

PRZEZNACZENIE TERENÓW NA CELE:

-  **ML** ZABUDOWY REKREACJI INDYWIDUALNEJ
-  **KDW** DRÓG WEWNĘTRZNYCH

OZNACZENIA I INFORMACJE WYNIKAJĄCE Z PRZEPISÓW ODREBNYCH:
OBSZAR W GRANICACH PLANU POŁOŻONY JEST W CAŁOŚCI W ZASIĘGU OBSZARU CHRONIONEGO KRAJOBRAZU KANAŁU ELBŁĄSKIEGO

TREŚĆ INFORMACYJNA:

-  SCHEMAT ZASAD PODZIAŁU NIEMUCHOŚCI
-  LINIE ROZGRANICZAJĄCE DROGI W PLANIE SĄSIEDNIM

